

Каталог координат ЗУ1

| Значение | Положение X | Положение Y  |
|----------|-------------|--------------|
| Т.1      | 421791.4018 | 2208872.7279 |
| Т.2      | 421789.0154 | 2208874.8055 |
| Т.3      | 421760.5116 | 2208843.9363 |
| Т.4      | 421755.0208 | 2208835.7245 |
| Т.5      | 421754.3039 | 2208832.87   |
| Т.6      | 421762.18   | 2208841.32   |
| Т.7      | 421775.66   | 2208855.81   |
| Т.8      | 421789.18   | 2208870.34   |

Экспликация земель ЗУ1

| Землепользователь            | Категория земель         | Площадь, Га |
|------------------------------|--------------------------|-------------|
| Борисюк Нелли Борисовна      | Земли населённых пунктов | 0,01537     |
| Борисюк Елизавета Николаевна |                          |             |

ЗУ1 расположен на земельном участке с к.н. 50:28:0100214:20





Описание границ смежных землепользователей ЗУ1:

- от т.1 до т.5 земельный участок с к.н 50:28:0100214:20
- от т.5 до т.6 земельный участок с к.н 50:28:0000000:56118
- от т.6 до т.7 земельный участок с к.н 50:28:0000000:56117
- от т.7 до т.8 земельный участок с к.н 50:28:0000000:56116
- от т.8 до т.1 земельный участок с к.н 50:28:0000000:56115

Масштаб 1:500

Кадастровый квартал :  
50:28:0100214

Условные графические обозначения

-  - проектируемый земельный участок под строительство ВЛ-0,4кВ на земляных участках землепользователей
-  - охранный зона проектируемой ВЛИ-0,4 кВ
-  - обозначение характерных точек границ проектируемого земельного участка
-  - границы земельных участков, сведения о которых имеются в ГКН

Обеспеченность подъездными путями: земли общего пользования.  
Сущ. инженерные сети, коммуникации и сооружения: отсутствуют

Строительство отпайки ВЛИ-0,38 кВ от проект. ВЛИ-0,38 кВ с ТП-1902 (по дог-ру ТП №Ю8-21-302-47401(398179)), ПС №266 "Бор", рубильник, в т.ч. ПИР, МО, г Домодедово, мкр. Белые Столбы Ю8-21-302-49590(424733)  
Объект расположен в МО, Домодедово г.о., мкр. Белые Столбы  
Площадь земельного участка ЗУ1: 153,7 м<sup>2</sup>  
Длина проектируемой ВЛИ-0,4 кВ: 51 м  
Категория земель: Земли населённых пунктов  
Вид разрешенного использования: склады

Заявитель



И.Г. Гузенюк